

Fondul locativ al Republicii Moldova, în cifre

28 aprilie 2017

Organizarea statisticii fondului locativ

- 1. Sursa de date:** Raportul statistic anual Nr.1-fondul locativ “Cu privire la fondul locativ”
- 2. Sfera de cuprindere:** Persoanele juridice de toate formele organizatorico–juridice, care dispun la bilanț de fond locativ, unitățile administrației publice locale (primăriile municipiilor, orașelor, satelor (comunelor), organul teritorial de cadastru.
- 3. Cercul unităților cuprinse în cercetare:** pentru anul 2015 - 1692

Sistemul de indicatori

Fondul locativ – totalitatea încăperilor și construcțiilor, indiferent de forma de proprietate, utile de locuit.

Locuință – încăpere izolată, care se consideră proprietate imobiliară și poate fi utilizată pentru domicilierea permanentă a cetățenilor.

Suprafața totală – suma suprafețelor tuturor părților unei locuințe, inclusiv suprafața încăperilor auxiliare, destinate pentru satisfacerea diverselor necesități casnice ale cetățenilor.

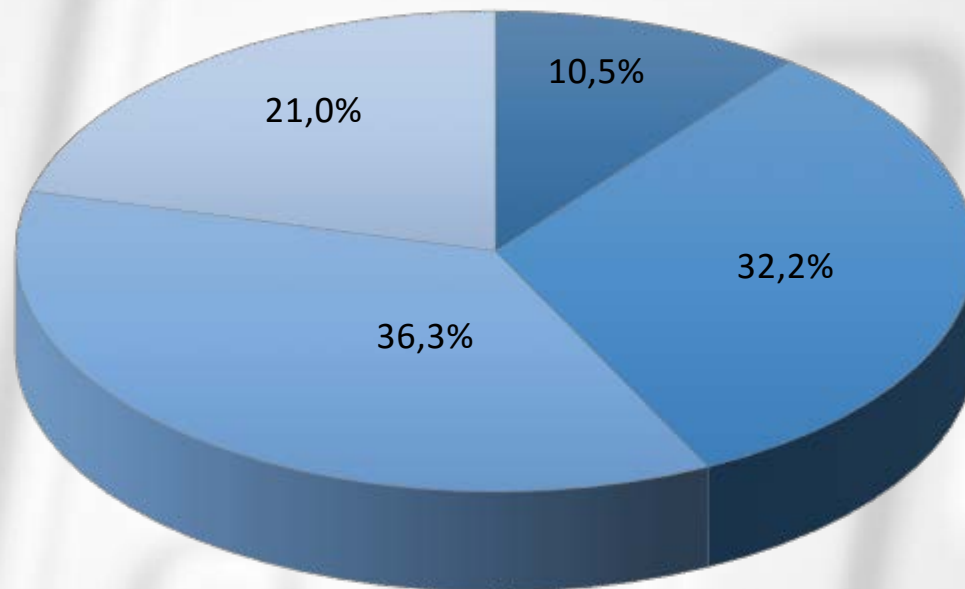
Bloc locativ – totalitatea a două sau mai multe apartamente, care au ieșiri separate fie la lotul de pământ, aferent blocului locativ, fie la încăperile de folosință comună dintr-un astfel de bloc.

Casă de locuit – clădire determinată individual, care este alcătuită din camere și încăperi auxiliare, destinate pentru satisfacerea diverselor necesități casnice ale cetățenilor.

Fondul locativ la 1 ianuarie 2016

	Locuințe, unități	Suprafața totală	
		mii m ²	în % față de 2014
Total	1 323 275	81 531,3	100,6
apartamente	413 616	22 152,9	101,3
case individuale de locuit	909 659	59 378,4	100,4
<i>din total în:</i>			
mediul urban	560 172	32 485,3	101,3
mediul rural	763 103	49 046,0	100,2

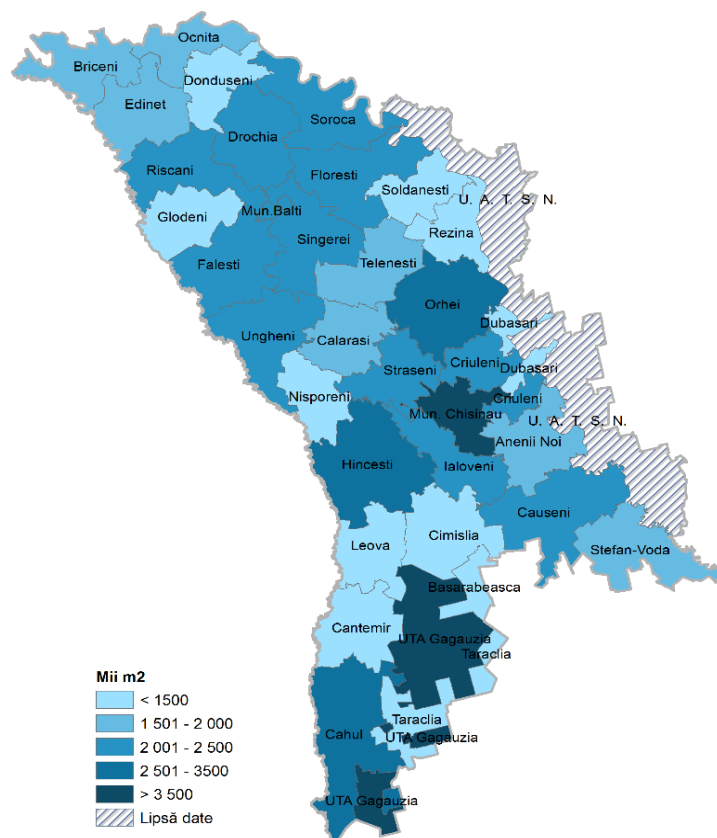
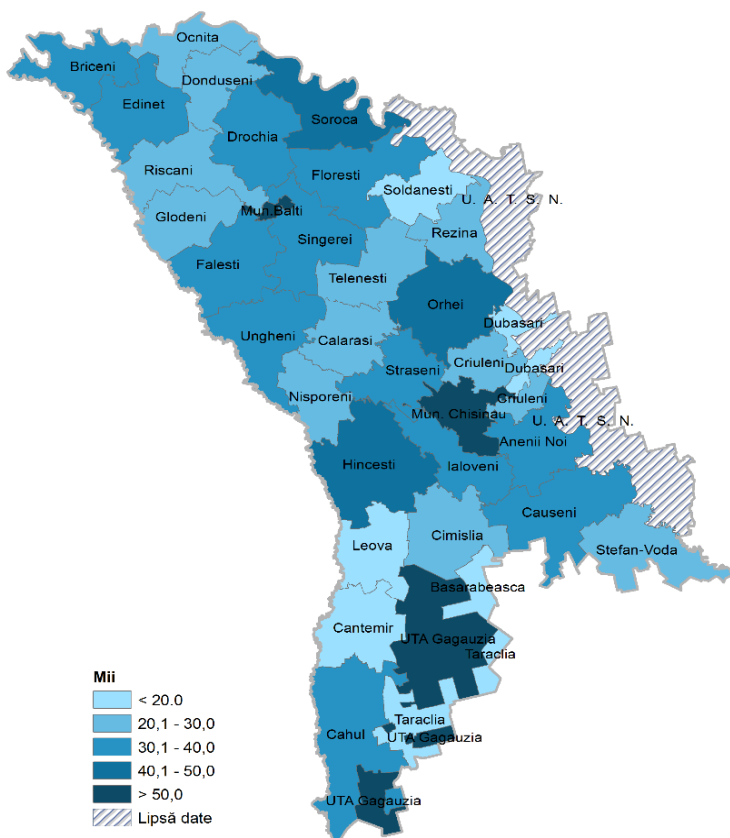
Structura locuințelor după numărul camerelor



■ cu o camera ■ cu doua camere ■ cu trei camere ■ cu patru camere

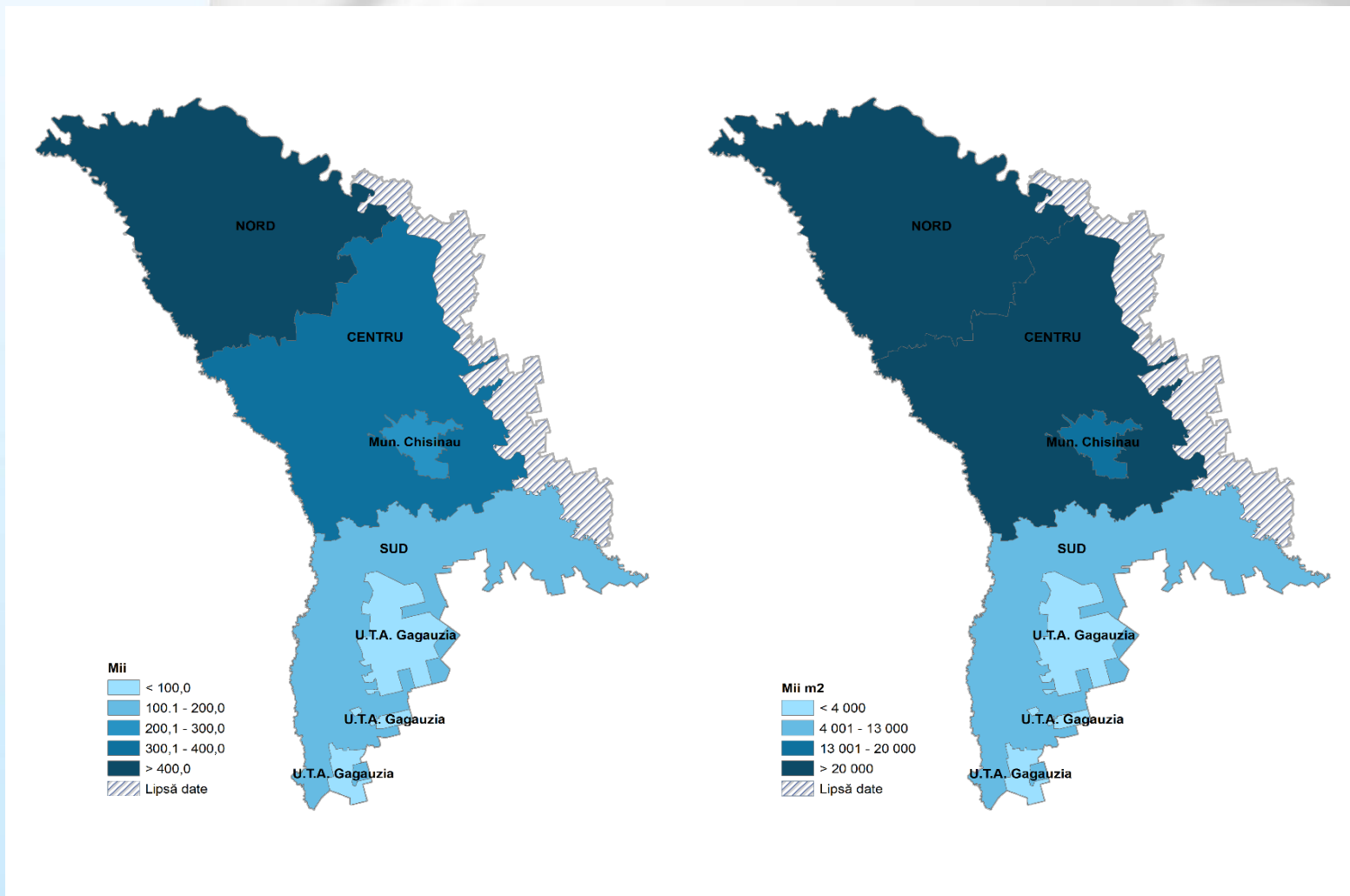
Numărul locuințelor, pe raioane

Suprafața totală a locuințelor, pe raioane

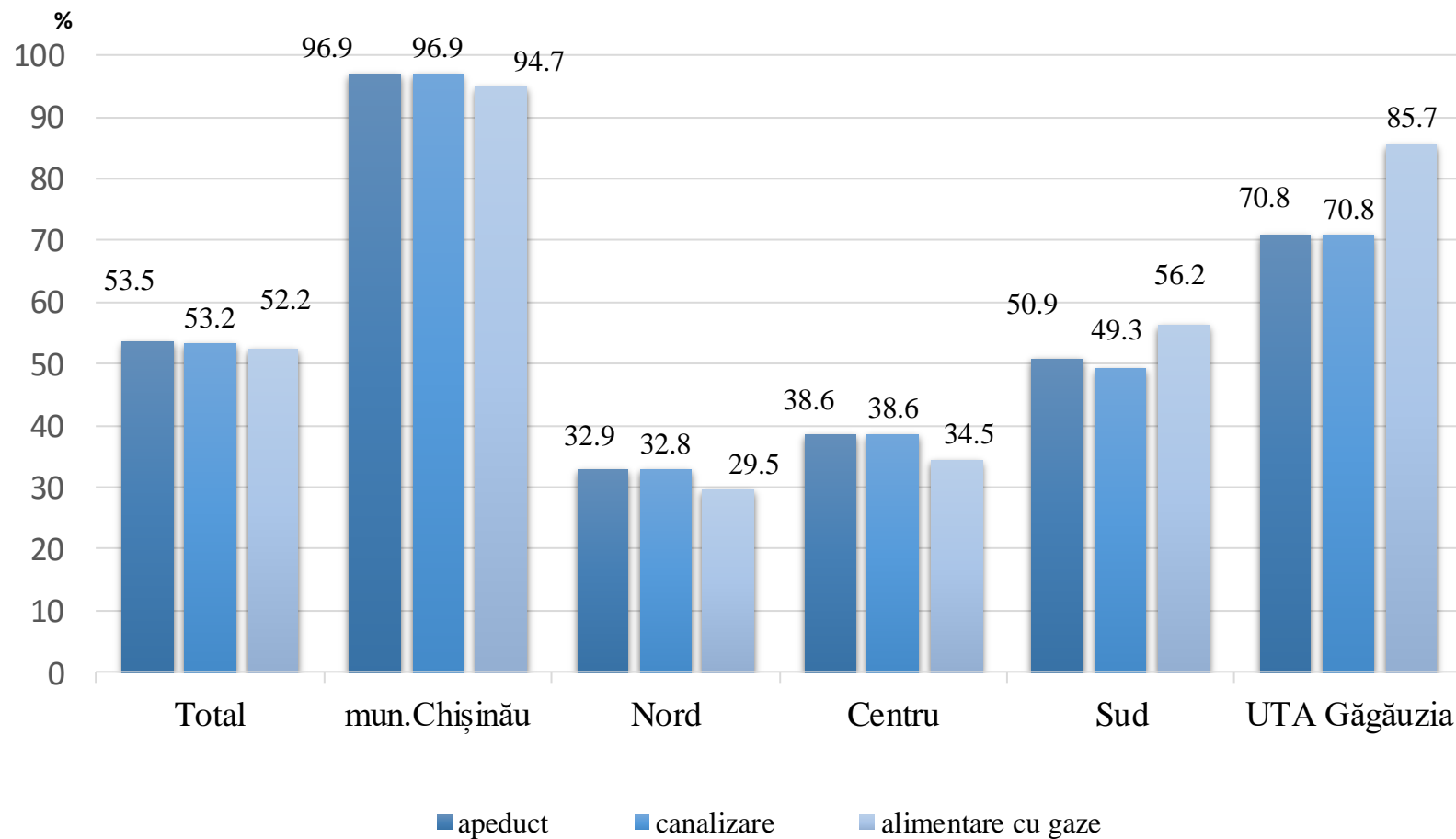


Numărul locuințelor,
pe regiuni de dezvoltare

Suprafața totală a locuințelor,
pe regiuni de dezvoltare



Dotarea fondului locativ



Asigurarea populației cu spațiu locativ

metri pătrați pe un locuitor

	Suprafața totală		
	total	mediul urban	mediul rural
Total	22,9	21,5	24,0
mun. Chișinău	22,8	22,3	27,4
Nord	23,8	19,4	26,4
Centru	22,2	21,8	22,3
Sud	23,0	22,4	23,3
UTA Găgăuzia	22,4	21,3	23,2

Fondul locativ pe forme de proprietate

	Suprafața totală, mii m ²	în % față de:	
		suprafața totală, situația la 1 ianuarie 2015	total
Fondul locativ – total	81531,3	100,6	100,0
din care pe forme de proprietate:			
publică	1791,8	97,7	2,2
privată	79673,4	100,7	97,7
alte forme de proprietate	66,1	99,8	0,1

VĂ MULȚUMESC PENTRU ATENȚIE!

Tatiana TAIEVORBĂ,
Secția statistică investițiilor și construcțiilor,
Biroul Național de Statistică
Republica Moldova
tatiana.taievorba@statistica.gov.md
tel. 022 40 30 57