



ПРОСТОРНИ ПЛАН РЕПУБЛИКЕ СРБИЈЕ ОД 2010. ДО 2020. ГОДИНЕ: ОКВИР ИМПЛЕМЕНТАЦИЈЕ, ПРАЋЕЊА И ОЦЕНЕ ПРОСТОРНОГ РАЗВОЈА РЕПУБЛИКЕ СРБИЈЕ

Др Љиљана Живковић, дипл. просторни планер

Министарство грађевинарства, саобраћаја и инфраструктуре

Сектор за просторно планирање, урбанизам и становање

ljiljana.zivkovic@mgsi.gov.rs

Садржај

- Увод
- Концепт планског управљања просторним развојем Републике Србије
- Модел имплементација просторног развоја - Просторног плана Републике Србије (ППРС) од 2010. до 2020. године
- Праћење и оцена остваривања циљева ППРС-а и просторног развоја
- Оквир имплементације, праћења и оцене планског управљања просторним развојем и UN-Habitat програм
- Закључак

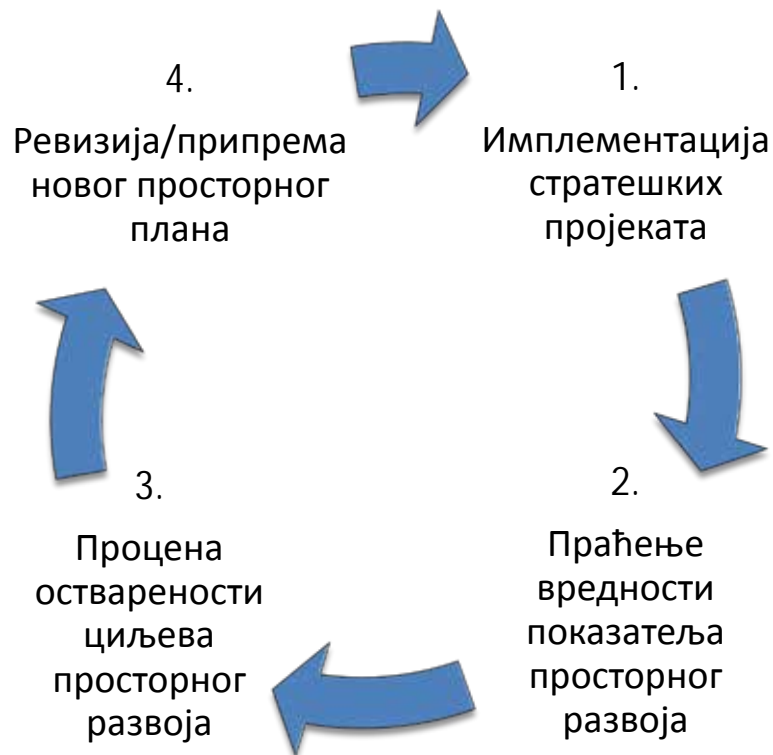
Увод

- .. Проблем имплементације просторних планова
- .. Нове потребе друштва и модерне парадигме просторног развоја
- .. Нови концепт и оквира планског управљања просторним развојем у Републици Сребији
 - ⊠ Постојеће ↔ планирано
 - ⊠ Процедуре > процес
 - ⊠ Информација за доношење одлука!
- .. Усклађивање са позитивним искуствима, стандардима, добром праксом, евро-атлантским интеграцијама
 - ⊠ Стварање оптималних социо-економско-еколошких услова за живота и рада појединца, државе и друштва
 - ⊠ Ефикасна координација развојних активности у простору
 - ⊠ Успостављање информационе платформе за доношење развојних одлука

ИМПЛЕМЕНТАЦИЈА
ПРОСТОРНОГ ПЛАНА
РЕПУБЛИКЕ СРБИЈЕ ОД 2010.
ДО 2020. ГОДИНЕ

Концепт планског управљања просторним развојем Републике Србије

Процес просторног развоја



Принципи управљања развојем

Принцип учешћа

- Организациони модел раног укључивања и директне одговорности субјеката развоја

Принцип интегралности



Модел имплементација просторног развоја

Стратегија
развоја на
националном
нивоу
(10 година)

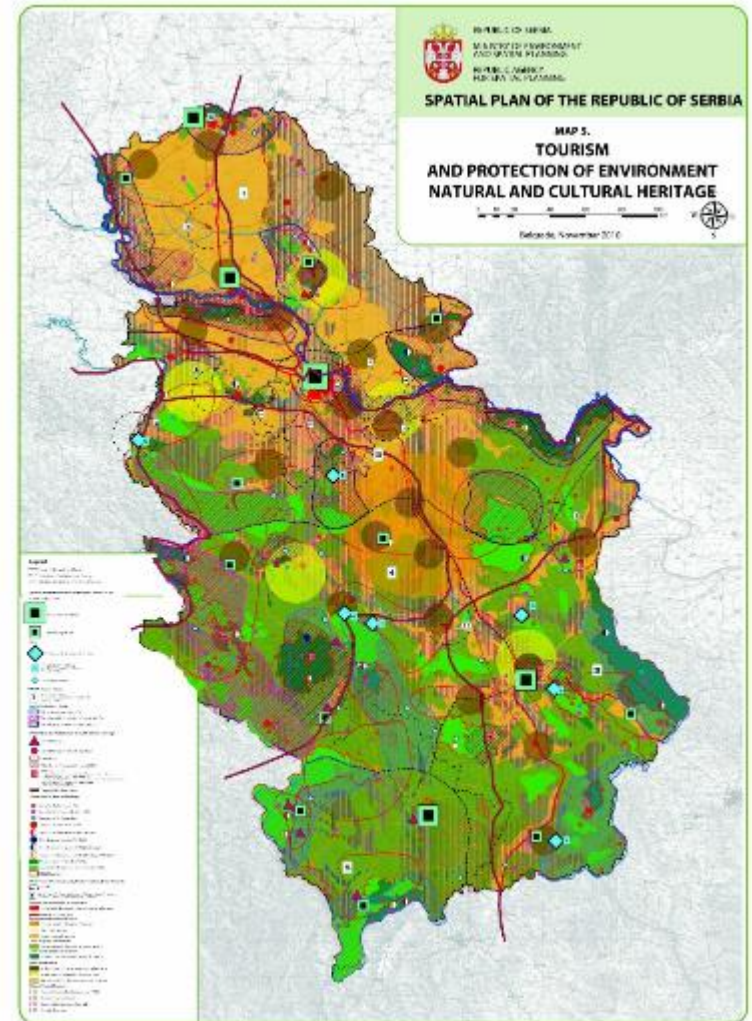
Имплементација
планираних
развојних
активности и
мера
(5 година)

Праћење и
оцена
остварености
циљева и статуса
развијености
(1 година)



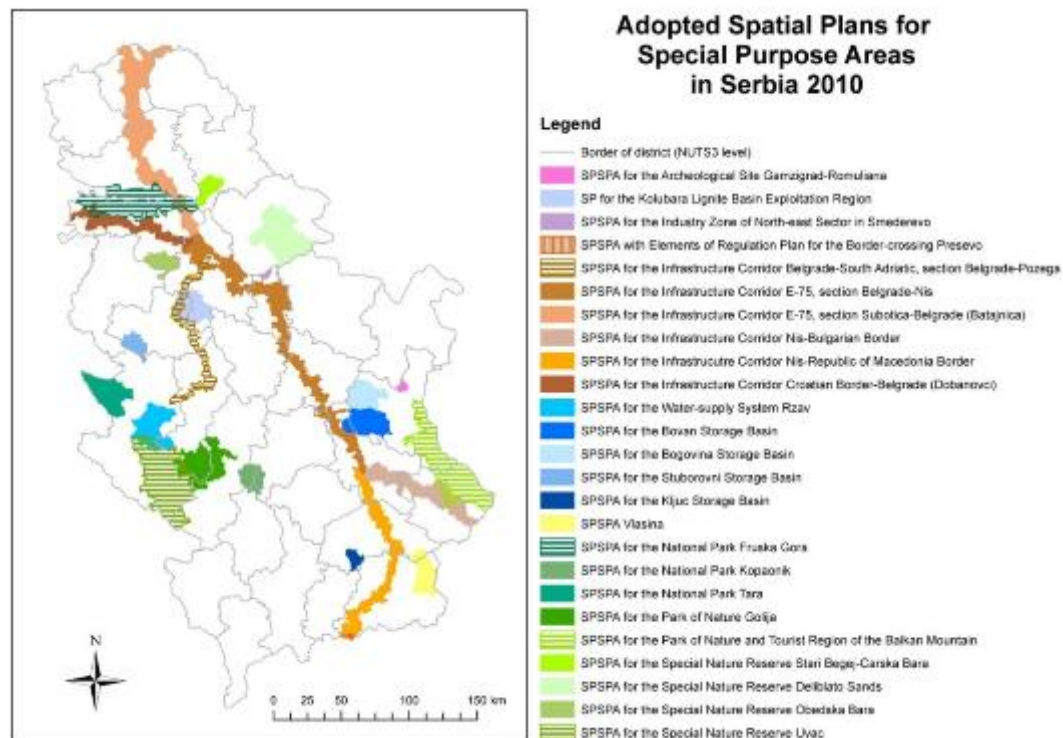
Просторни план Републике Србије

- Визија развоја
- Циљеви развоја
 - ⊗ Општи
 - ⊗ Посебни




Програм имплементације ППРС-а

- Стратешки развојни приоритети/пројекти
- Мере развијености простора (показатељи)
- База података и информациони систем



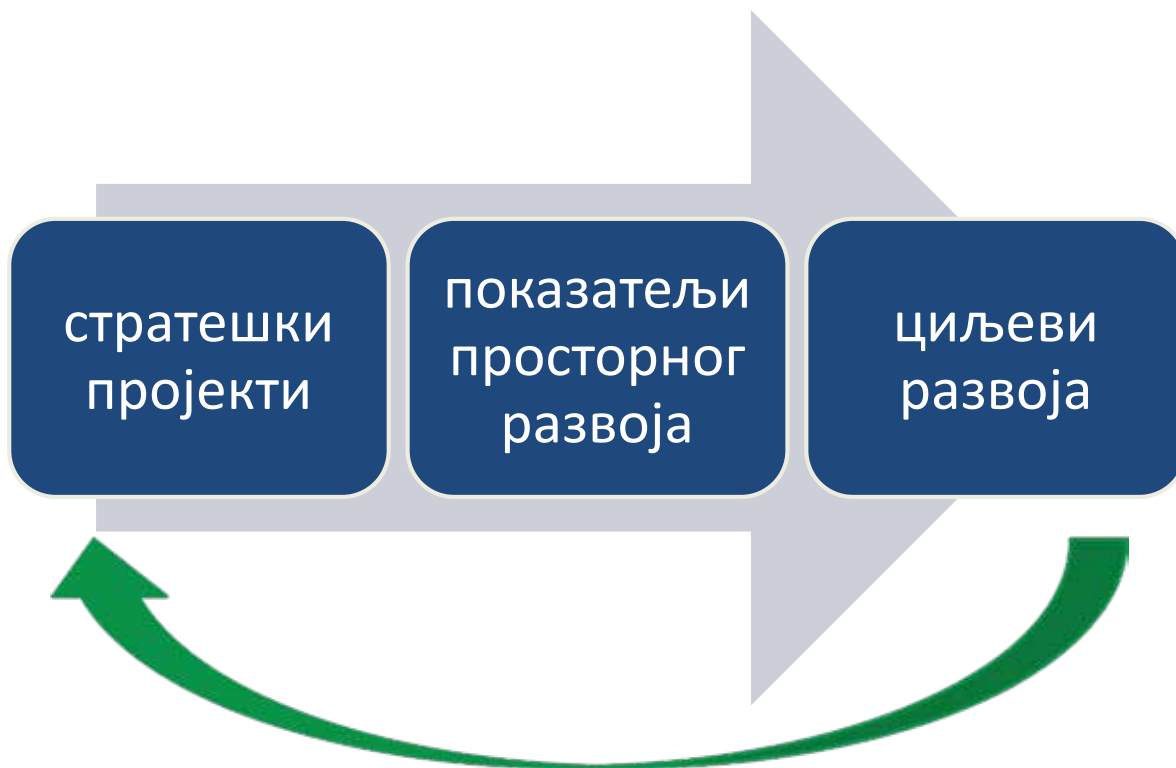
Извештај о остваривању ППРС-а и стању просторног развоја

- Статус реализације стратешких пројеката
- Тренд вредности показатељ просторног развоја
- Изградња ИТ подршке
- Оцена просторног развоја



Праћење остваривања циљева ППРС-а и оцена просторног развоја

- Од 2011. године до данас
- Припреме за период 2016-2020



Извештавање о остваривању циљева ППРС-а у периоду 2011-2014 – квантитативна анализа

Прикупљени подаци по годинама (приказ података по извештајима)				
	2011	2012	2013	2014
Показатељи просторног развоја	36/106 (24/106)	39/106 (39/106)	60/106 (64/106)	51/106 (69/106)
	34% (23%)	37% (37%)	57% (60%)	48% (65%)
Стратешки приоритети/пројекти	7/125	101/125	107/125	114/125
	6%	81%	85%	91%

Извештавање о остваривању циљева ППРС-а у периоду 2011-2014 – квантитативна анализа (2)

		Доступност показатеља по општем циљу развоја у периоду 2011-2014	
		доступно/предвиђено	процентуално
Општи циљеви просторног развоја Републике Србије до 2020. године	Циљ 1: Уравнотеженији регионални развој и унапређена социјална кохезија	31/38	82%
	Циљ 2: Регионална конкурентност и приступачност	20/24	83%
	Циљ 3: Одрживо коришћење природних ресурса и заштићена и унапређена животна средина	13/27	48%
	Циљ 4: Заштићено и одрживо коришћено природно и културно наслеђе и предео	5/8	63%
	Циљ 5: Просторно-функционална интегрисаност у окружење	6/9	67%

Извештавање о остваривању циљева просторног развоја 2011-2014 – квалитативна анализа

Статус показатеља просторног развоја	Тренд показатеља просторног развоја у периоду 2011-2014	
Позитиван тренд вредности показатеља просторног развоја	39	37%
Вредност тренда показатеља просторног развоја стагнира	12	11%
Негативан тренд вредности показатеља просторног развоја	24	23%
Показатељи просторног развоја без измерених вредности	31	29%

Статус стратешког приоритета	Реализација стратешких приоритета у периоду 2011-2014	
Реализовани стратешки приоритети	11	9%
Постоји напредак у реализацији стратешког пројекта	69	55%
Активности на реализацији стратешког пројекта стагнирају	27	22%
Нема напретка у реализацији стратешког пројекта или подаци нису достављени	18	14%

Тренд вредности показатеља по општем циљу развоја ППРС-а – квалитативна анализа (2)

Општи циљеви просторног развоја Републике Србије до 2020. године	Период 2011-2014					
	Доступност показатеља по општем циљу		Тренд вредности доступних показатеља по општем циљу			
			позитиван	стагнира	негативан	без мерења
Циљ 1: Уравнотеженији регионални развој и унапређена социјална кохезија	31/38	82%	16/38 42%	3/38 8%	12/38 32%	7/38 18%
Циљ 2: Регионална конкурентност и приступачност	20/24	83%	11/24 46%	2/24 8%	7/24 29%	4/24 17%
Циљ 3: Одрживо коришћење природних ресурса и заштићена и унапређена животна средина	13/27	48%	3/27 11%	6/27 22%	4/27 15%	14/27 52%
Циљ 4: Заштићено и одрживо коришћење природно и културно наслеђе и предео	5/8	63%	5/8 63%	0/8 0%	0/8 0%	3/8 37%
Циљ 5: Просторно-функционална интегрисаност у окружење	6/9	67%	4/9 45%	1/9 11%	1/9 11%	3/9 33%

ИМПЛЕМЕНТАЦИЈА
ПРОСТОРНИ ПЛАН
РЕПУБЛИКЕ СРБИЈЕ ОД 2010.
ДО 2020. ГОДИНЕ
И
ПРОГРАМ UN-НАВИТАТ

Оквир имплементације, праћења и оцене планског управљања просторним развојем и UN-Habitat програм

- ППРС од 2010. до 2020. године је стратегија интегралног, одрживог и кохезивног националног **просторног развоја**

- ✧ Извештај са показатељима одрживог просторног развоја на **NUTS** нивоу



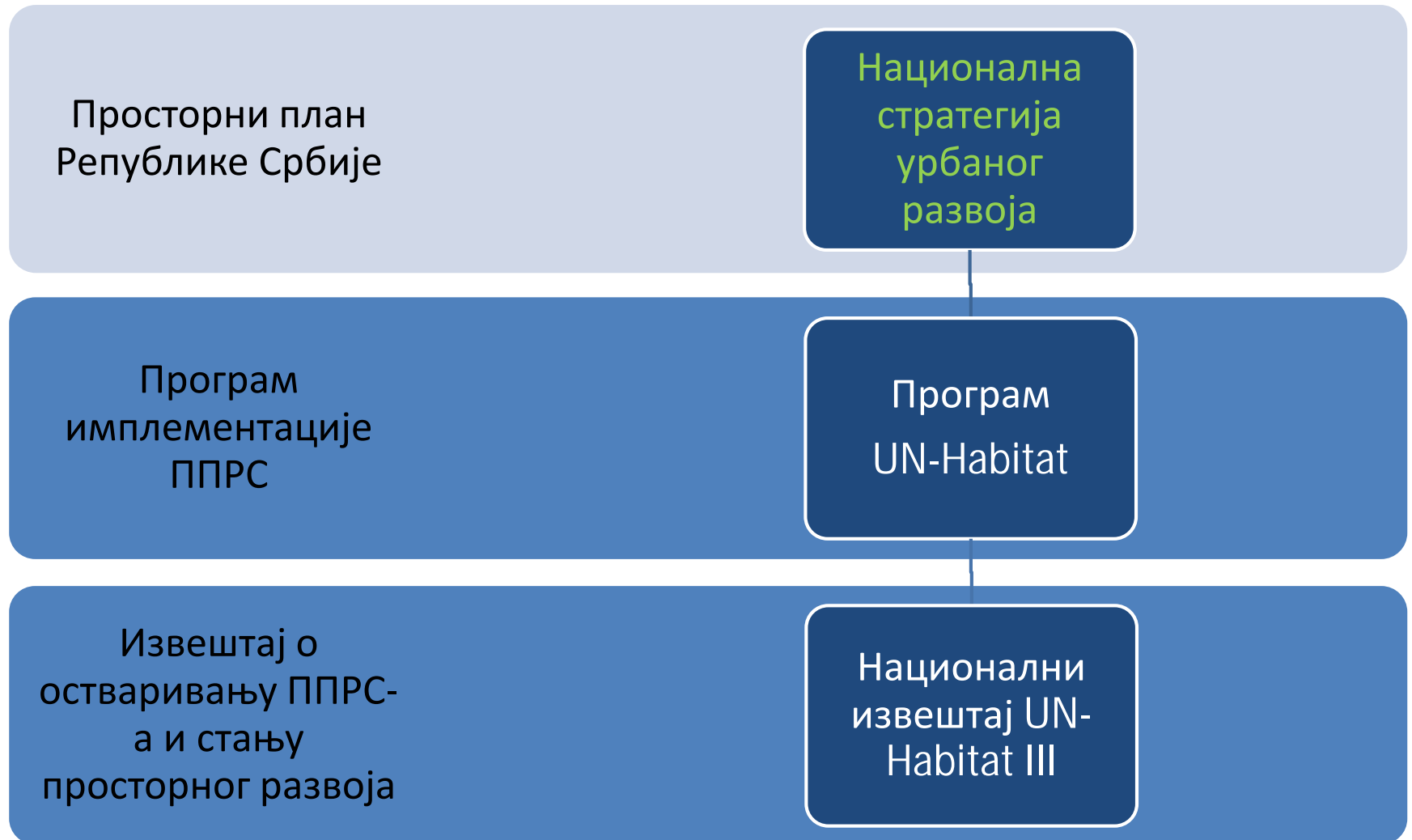
- UN-Habitat програм подршке изградњи насеља и одрживом **урбаном развоју**

- ✧ Национални извештај са показатељима урбаног развоја на **LAU** нивоу

Значај оквира планског управљања просторним развојем за реализацију UN-Habitat програма у Републици Србији

- Тематски оквир за планирање развојних активности и тумачење остварених резултата
- Компатибилан методолошки оквир обезбеђује интегралност и одрживост система праћења и оцене развоја

Однос ППРС-а и UN-Habitat-а



Показатељи ППРС-а и UN-Habitat III

Покривеност насеља (% броја домаћинстава)
мрежом јавног водовода

Покривеност насеља (% броја домаћинстава)
канализационом мрежом

Број и % становника који су изложени сталном и
учесталом прекомерном загађењу ваздуха

Доступност до централних насеља јавним превозом
(од тога: доступност железницом)

„Gini index“ прихода домаћинстава

Покривеност простора просторно-планским
документима

БДП по становнику

Однос раста БДП и раста запослености региона

Стопа раста БДП по становнику (%)

...

Процент становништва насељеног у урбаним
подручјима са приступом здравој пијаћој води

Процент становништва насељеног у урбаним
подручјима са приступом адекватним санитарним
условима

Процент становништва насељеног у урбаним
подручјима са приступом "чистој" енергији

Процент становништва насељеног у урбаним
подручјима са приступом јавном саобраћају

Процент националних, регионалних и локалних
власти који су применили урбане политике које
подржавају локални економски развој

Процент регионалних и локалних власти које су
имплементирале планове и пројекте за одрживе и
отпорне градове

Удео Бруто националног производа који је настао у
урбаним подручјима

...

Закључак и будући кораци

- .. Даље унапређивање оквира и модела планског управљања просторним развојем у Републици Србији
 - n Садржај система праћења и оцене
 - n Стандардизација података
 - n Технолошка подршка
- .. Повезивање са другим учесницима и системима просторног развоја у Републици
 - ⊗ SDI за планско управљање простора

Хвала на пажњи!

www.mgsi.gov.rs

